





COMUNE di  
MANTOVA  
Settore Territorio  
e Lavori Pubblici






Dicembre 2020

**BENI PAESAGGISTICI**

**Immobili e aree di notevole interesse pubblico**

-  Fiume Mincio\_art. 136 lett. d) D.Lgs. 42/2004 (ex DM 03.04.1965)
-  Lago Mezzo ed Inferiore\_art. 136 lett. c) e d) D.Lgs. 42/2004 (ex DM 26.05.1970)
-  Mantova e Cittadella\_art. 136 lett. c) e d) D.Lgs. 42/2004 (ex DM 13.10.1977)
-  Rio\_art. 136 lett. c) D.Lgs. 42/2004 (ex DM 13.02.1965)

**Aree tutelate per legge**

-  Parco regionale del Mincio\_art. 142 c.1 lett. f) D.Lgs. 42/2004
-  Riserve naturali regionali del Mincio\_art. 142 c.1 lett. f) D.Lgs. 42/2004
  - 19 - Valli del Mincio
  - 57 - Vallazza
  - 62 - Bosco Fontana
-  Territori contermini ai laghi\_art. 142 c.1 lett. b) D. Lgs. 42/2004 (ex L. 431/1985\_fascia 300 m)
-  Fiumi, torrenti, corsi d'acqua pubblici e relative sponde\_art. 142 c.1 lett. c) D.Lgs. 42/2004 (ex L. 431/1985\_fascia 150 m)
-  Confine Comunale